



1997

資料編

平成9年度 羅臼町勢要覧

CONTENTS

位置・面積	1
町のシンボル	1
気象	2
人口	3
産業	4
衛生・上水道	6
医療・福祉	6
教育	8
道路・交通・防災	10
財政・議会	11
行政機構図	12
官公署・団体	13

人・まち・自然・いきいき 知床新時代
魚の城下町 さらうす

羅 臼 町

位置・面積

●位置及び面積



羅白町

位置
東 経 144度15分
北 緯 44度 0分

面積 397.84km²

〔面積割合〕 (単位: km²)

畑	3.33	0.8%
宅地	1.36	0.3%
山林	23.90	6.0%
牧場	0.66	0.2%
原野	11.88	3.0%
雑種地	1.04	0.3%
その他	355.67	89.4%

●行政区分図



町のシンボル



町章は羅白の白を輪にして和を表し、和をもってこの町の発展を希って定められたものである。

(昭和25年10月制定)

〔町名の由来〕

羅白(ラウス)語源

町名羅白はアイヌ語「ラウシ」(獣の骨のある所の意)から転化したもの。

この地一帯はアイヌの狩猟の地であったためこの名が起ったという。



町の花 シバザクラ



町の木 ナナカマド

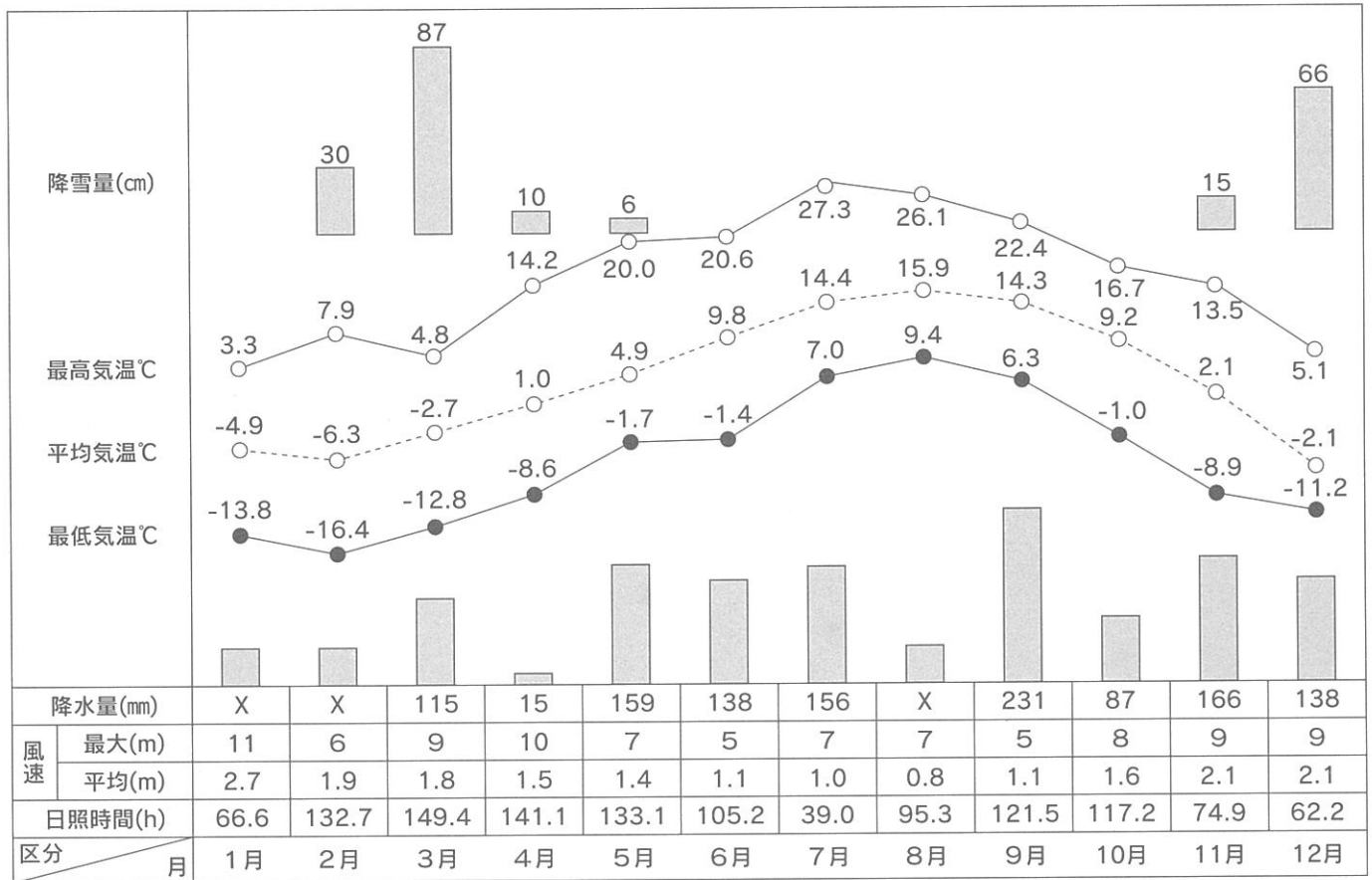


町の鳥 オジロワシ



町のスポーツ スキー

■平成8年月別気象



(資料：根室測候所)

■年別降水量・平均気温



(資料：根室測候所)

※平成3年6月に観測所を移転したため、移転前と移転後の統計値が接続しないため、平均値なし。
平成7年については、12月に欠測があるため平均値なし。又、平成8年については、欠測月が3ヶ月あるため降水量の合計は求められず。

人口

■人口・世帯数の推移

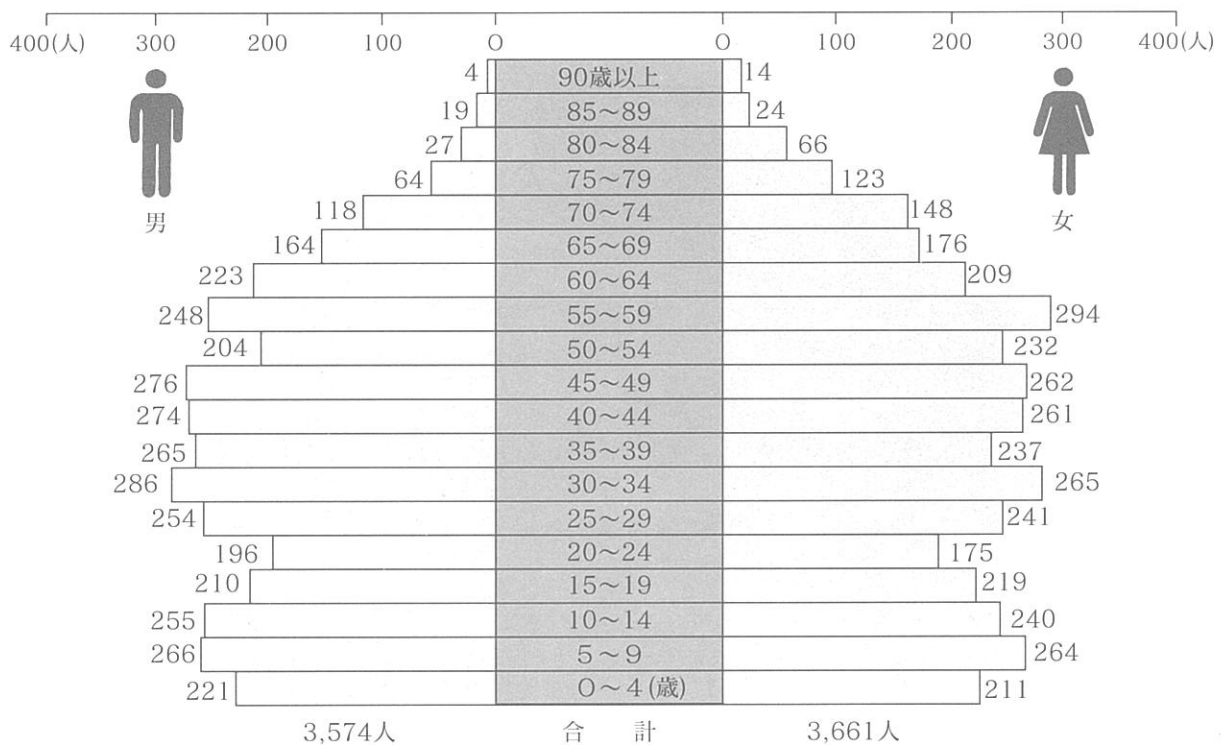
年次	区分	世帯数 (戸)	人口 (人)			備考
			男	女	計	
昭和15年		425	1,356	1,174	2,530	第5回国勢調査 10月1日
22		519	1,547	1,389	2,936	第6回 "
25		602	1,932	1,754	3,686	第7回 "
30		961	3,262	2,685	5,947	第8回 "
35		1,416	3,998	3,560	7,558	第9回 "
40		1,882	4,644	4,287	8,931	第10回 "
45		2,010	4,627	4,118	8,745	第11回 "
50		2,085	4,454	3,795	8,249	第12回 "
55		2,804	4,480	3,819	8,299	第13回 "
60		2,566	4,227	3,838	8,065	第14回 "
平成2年		2,409	3,948	3,857	7,805	第15回 "
7		2,254	3,717	3,754	7,471	第16回 "
8		2,223	3,648	3,722	7,370	住民基本台帳人口 3月31日
9		2,207	3,574	3,661	7,235	"

■人口動態の推移

各年12月末現在

年次	区分	自然的人口増減			社会的増減			増減計	婚姻	離婚
		出生	死亡	増減	転入	転出	増減			
昭和55年		120	46	74	441	572	△131	△57	119	25
60		115	49	66	385	420	△35	31	135	22
平成2年		103	34	69	282	369	△87	△18	45	11
7		89	48	41	235	365	△130	△89	40	14
8		75	48	27	220	382	△162	△135	30	12

■5歳階級別人口



(資料：町民課)

■産業別15歳以上就業者数の推移

産業区分	年次	昭和60年			平成2年			平成7年		
		総数	男	女	総数	男	女	総数	男	女
総数		4,645	3,027	1,618	4,533	2,785	1,748	4,187	2,555	1,632
第1次産業		2,294	1,702	592	2,222	1,492	730	1,930	1,298	632
農業		49	27	22	48	29	19	38	24	14
林業・狩猟業		5	4	1	2	2	—	6	6	—
漁業		2,240	1,671	569	2,172	1,461	711	1,886	1,268	618
第2次産業		799	551	248	718	449	269	718	424	289
鉱業		7	6	1	6	5	1	11	9	2
建設業		420	366	54	295	237	58	305	250	55
製造業		372	179	193	417	207	210	402	170	232
第3次産業		1,550	773	777	1,593	844	749	1,539	828	711
卸・小売業		657	244	413	615	251	364	540	223	317
金融・保険業・不動産業		60	21	39	57	21	36	49	20	29
運輸・通信業		85	72	13	108	87	21	108	91	17
電気・ガス・水道業		9	8	1	10	7	3	8	8	—
サービス業		547	291	256	629	341	288	636	328	308
公務		192	137	55	174	137	37	198	158	40
分類不能の産業		2	1	1	—	—	—	—	—	—

(国勢調査より)

■乳牛飼育頭数・牛乳出荷量の状況

年 度	乳牛頭数(頭)	出荷量(t)
昭和55年	630	1,705
60	736	2,324
平成元年	794	2,859
2	818	2,898
3	839	3,060
4	836	3,262
5	827	3,251
6	829	3,464
7	865	3,528
8	893	3,590

(羅臼農協調べ)

■専兼業別農家数の推移

(単位:戸)

年 度	総 数	専業農家	第一種兼業	第二種兼業
昭和55年	19	17	2	—
60	18	11	6	1
平成元年	17	11	6	—
2	17	11	6	—
3	16	10	5	1
4	15	10	5	—
5	15	11	4	—
6	15	11	4	—
7	16	10	5	1
8	16	10	5	1

(羅臼農協調べ)

■工業の推移

年 次	事業所数	従業者数(人)	製造品出荷額等(万円)
昭和62年	31	309	1,101,664
63	30	270	1,459,450
平成元年	31	276	1,185,379
2	32	286	1,205,826
3	34	345	1,389,851
4	33	333	1,255,502
5	30	296	1,226,144
6	29	278	1,061,757
7	29	278	1,061,757
8	32	290	1,100,673

(資料:工業統計調査)

■商業の推移

年 次	商店数	従業者数(人)	年間商品販売額(百万円)
昭和51年	94	277	313.4
54	106	350	482.3
57	110	411	677.8
63	111	467	1,344.7
平成3年	106	450	1,426.7
6	96	414	9,903

(資料:商業統計調査)

*飲食店は含まれていない。

*年間販売額は修理料、サービス料、仲介手数料を含めていない。

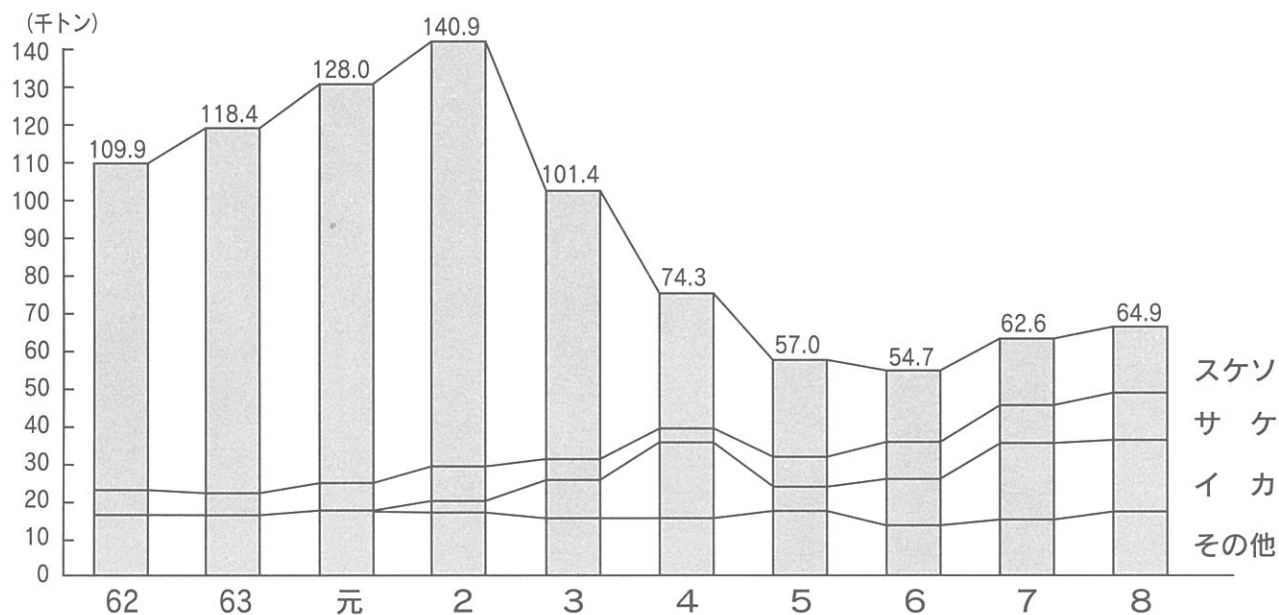
■漁業生産状況

(単位：トン・千円)

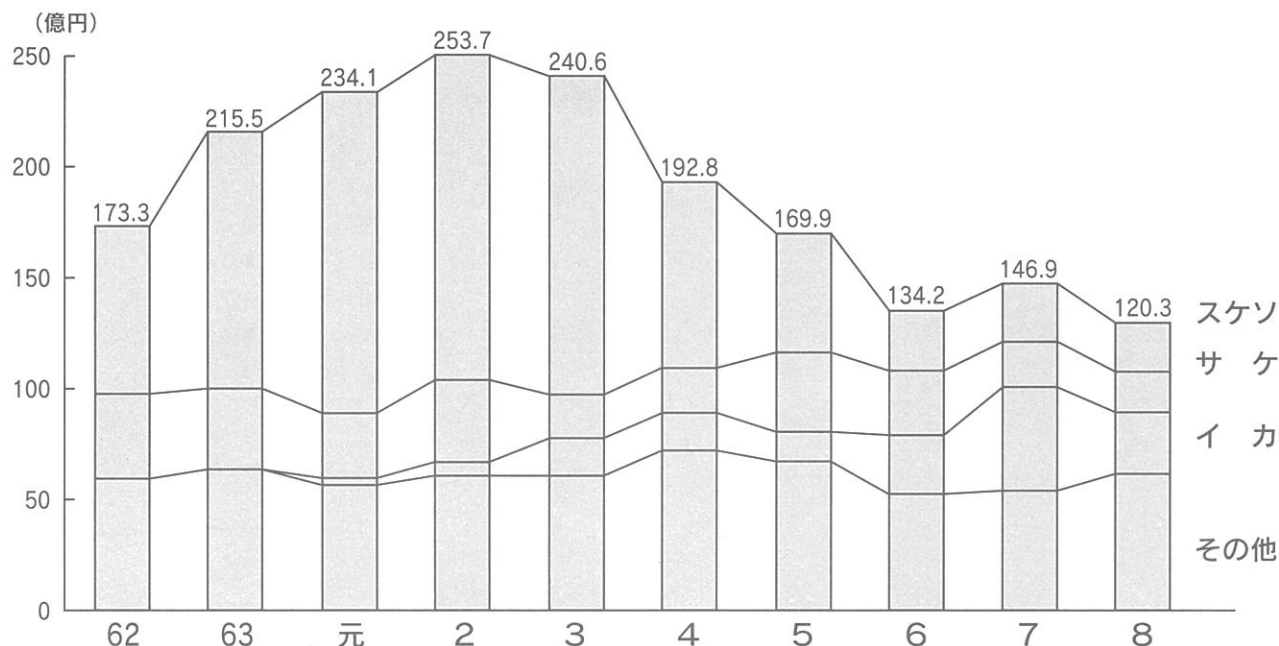
年次 魚種	平成3年		平成4年		平成5年		平成6年		平成7年		平成8年	
	数量	金額	数量	金額	数量	金額	数量	金額	数量	金額	数量	金額
すけそ	70,400	14,406,772	34,612	8,376,714	25,420	5,532,572	19,118	2,760,298	16,549	2,526,985	15,636	2,093,213
秋さけ	4,847	1,977,400	3,677	2,057,432	7,542	3,440,731	9,064	2,898,365	10,592	2,151,945	10,884	1,882,592
ほっけ	3,402	896,034	3,475	808,598	4,918	911,905	4,914	686,332	2,513	552,239	3,922	636,599
めんめ	495	1,089,350	555	1,273,550	636	1,384,107	453	1,066,804	412	1,046,496	436	1,176,533
うに	7	145,962	9	195,351	9	146,693	9	161,296	6	92,435	15	151,361
たら	5,243	855,798	5,370	1,228,943	5,551	1,549,174	4,169	964,319	7,690	1,209,421	8,029	1,434,748
かれい	1,423	751,205	1,378	612,121	1,295	560,077	914	426,236	1,966	640,075	2,036	673,107
いか	10,181	1,764,772	19,878	1,726,223	6,436	1,343,258	12,509	2,594,118	20,153	4,728,743	21,135	2,190,738
おひょう	111	94,621	88	86,469	95	83,025	53	67,257	75	82,579	63	82,959
その他	5,053	1,311,158	4,467	1,218,711	4,698	1,028,493	2,949	605,383	2,135	483,251	2,558	561,026
こんぶ	266	767,355	818	1,696,424	362	1,005,812	594	1,187,980	495	1,171,246	482	1,151,046
合計	101,428	24,060,427	74,327	19,280,536	56,962	16,985,847	54,746	13,418,388	62,586	14,685,515	64,923	12,033,922

注) ホタテ稚貝、開きたら、鮮干なまこ含まず

■主要魚種水揚量過去10カ年の推移



■主要魚種水揚高過去10カ年の推移



(資料：水産観光振興室)

衛生・上水道



■ごみ処理

年度	収集区域 世帯数	処 理 量 (t)		
		総 量	1日平均収集量	1世帯平均収集量
平成2年	2,239	3,673	12.84	1.64
3	2,243	3,733	12.78	1.66
4	2,236	3,665	12.51	1.64
5	2,222	3,489	12.12	1.57
6	2,212	3,441	11.78	1.56
7	2,203	3,345	11.46	1.52
8	2,187	3,286	11.37	1.50

(資料：環境課)

■し尿処理

年度	収 集 区域内世帯数	収 集 量 (kg)	
		総 量	1世帯平均排出量
平成2年	2,261	3,902	1.72
3	2,263	3,964	1.73
4	2,256	4,039	1.79
5	2,242	4,140	1.85
6	2,232	3,785	1.70
7	2,223	4,362	1.96
8	2,207	3,963	1.80

(資料：環境課)

■合併処理浄化槽

(単位：基)

年度	人 槽	1～10	11～20	21～50	51～100	101～200	201～300	301～	設 置 数
～平成元年		2			1	1			4
2		3	1		2	2			8
3		19	7	2					28
4		17	4	4		2		1	28
5		19	2	1	1				23
6		41	3	6	3				53
7		51	7	4					62
8		70	8	3		1	1	1	84

(資料：環境課)

■上水道

区 分	平成3年度		平成4年度		平成5年度		平成6年度		平成7年度		平成8年度	
	上水道	簡易水道	上水道	簡易水道	上水道	簡易水道	上水道	簡易水道	上水道	簡易水道	上水道	簡易水道
給水区域内人口	6,195	1,435	6,212	1,407	6,219	1,412	6,087	1,377	6,595	758	6,489	729
給水人口	6,192	1,378	6,209	1,350	6,216	1,356	6,084	1,320	6,592	701	6,486	672
最大給水量 (m ³ /日)	4,726	1,321	4,457	1,338	4,239	1,235	4,552	1,411	3,234	593	3,372	523
1人1日最大給水量(ℓ)	763	959	718	991	682	911	748	1,069	491	846	520	778
普及率 (%)	99.9	96.4	99.9	96.0	99.9	96.0	99.9	96.0	99.9	92.0	99.9	92.2

(資料：水道課)

医療・福祉

■医療施設および従事者数 (平成9年4月1日現在)

病 院	歯科診療所	医 師(人)	歯 科 医(人)	看護職員(人)	ベ ッ ド 数
1	2	3	2	29	51


■主要死因別死亡数 (平成8年)

病 名	が ん										脳血管疾患				心 疾 患			肺 炎	溺 水	自 殺	腸 閉 塞	腎 不全	窒 息	肝 変 化	血 栓 性 血 小 板 減 少 性 紫 斑 病	交 通 外 傷	計	
	大腸がん	肺がん	膀胱がん	胃がん	肝臓がん	乳がん	腎臓がん	肝内胆管がん	がんに性胸膜炎	下咽頭がん	胆のうがん	脳梗塞	脳内出血	くも膜下出血	脳幹出血	心筋梗塞	心不全											心筋炎
数	4	3	2	1	1	1	1	1	1	1	4	3	1	1	2	1	1	1	3	3	3	1	1	1	1	1	1	46

(資料：健康課)

■高齢人口（65歳以上）の推移（単位：人）

（各年4月1日現在）



注) カッコ内%は対人口比率

(資料：健康課)

■保育園

(平成9年4月1日現在)

施設名	園児数(人)		保母数(人)	開設年月日	面積(㎡)	
	定員	現員			敷地	建物
峯浜保育園	30	—	—	昭和45.4.1	1,560	325.00
春日保育園	40	20	3	39.4.1	1,233	324.81
麻布保育園	40	29	3	42.4.1	880	325.62
八木浜保育園	40	17	2	40.4.1	641	325.62
知松保育園	50	47	4	38.4.1	1,440	324.81
羅臼保育園	180	140	9	37.4.1	3,715	1,029.48
飛仁帯保育園	40	25	3	38.4.1	1,230	188.00
知円別保育園	40	16	3	37.10.1	6,553	325.00

■福祉施設

施設名	所在地	電話
峯浜町コミュニティセンター	峯浜町508番地4	8-3006
春日町福祉館	春日町47番地2	8-2867
麻布町福祉館	麻布町10番地1	8-2860
八木浜町福祉館	八木浜町30番地1	8-2868
知松福祉館	知昭町61番地2	8-2869
羅臼保育園	緑町301番地	7-2747
老人研修室	栄町102番地(公民館に併設)	7-2004
海岸町南へき地保健福祉館	海岸町14番地7	9-2128
海岸町北へき地保健福祉館	海岸町4番地2	9-2250
岬町コミュニティセンター	岬町119番地1	9-2117
羅臼町老人福祉センター	湯の沢町14番地3号	7-2390

■国民年金受給額の推移

各年3月31日現在(単位：千円)

年度	拠出年金							福祉年金		
	総額	老齢	障害	遺族	遺児	寡婦	母子	総額	老齢	障害
平成2年	359,466	287,712	63,241	3,156	681	2,043	2,633	14,400	14,400	—
3	417,905	321,215	72,791	13,769	702	6,013	3,415	8,963	8,963	—
4	447,920	355,575	70,296	13,709	725	5,746	1,869	13,393	13,393	—
5	480,900	387,644	71,827	13,197	—	6,332	1,900	11,355	11,355	—
6	544,702	438,884	80,829	16,295	—	7,690	1,004	9,018	9,018	—
7	579,771	463,188	80,192	29,737	—	5,643	1,011	7,695	7,695	—
8	592,332	474,244	79,406	32,007	—	5,664	1,011	7,694	7,694	—

(資料：町民課)

■国民健康保険の推移

区分	被保険者数 (年間平均)	一般被保険者分						その他の給付				
		医療の給付		療養費		高額療養費		助産費・出産育児一時金		葬祭費		老人保健
		件数	金額(千円)	件数	金額(千円)	件数	金額(千円)	件数	金額(千円)	件数	金額(千円)	拠出金
2	5,534	31,744	697,307	958	7,636	647	51,223	63	8,320	29	290	210,203
3	5,329	31,975	731,479	833	7,078	593	53,744	80	10,400	38	380	275,004
4	5,293	31,089	751,301	801	7,271	617	64,779	80	19,200	30	300	245,016
5	5,225	30,603	732,940	784	6,676	591	56,212	66	15,840	38	380	318,205
6	5,130	30,598	713,386	770	6,997	574	46,632	55	14,640	35	350	320,482
7	5,010	31,523	865,900	749	6,189	679	70,896	44	13,200	39	390	148,276

(資料：健康課)

■小・中学校の推移

各年5月1日現在

年度	小 学 校				中 学 校			
	学 校 数	学 級 数	児 童 数	教 員 数	学 校 数	学 級 数	生 徒 数	教 員 数
昭和55年	5	31	768人	48人	4	17	460人	40人
60	5	28	679	45	4	14	374	35
平成2年	5	31	613	49	4	15	334	37
3	5	31	628	52	4	15	307	43
4	5	31	612	53	4	15	310	42
5	5	32	613	54	4	15	302	40
6	5	34	626	57	4	17	304	43
7	5	36	658	53	4	15	278	42
8	5	38	660	54	4	16	277	40
9	5	36	631	53	4	15	290	37

(資料：教育委員会)

■高等学校の推移

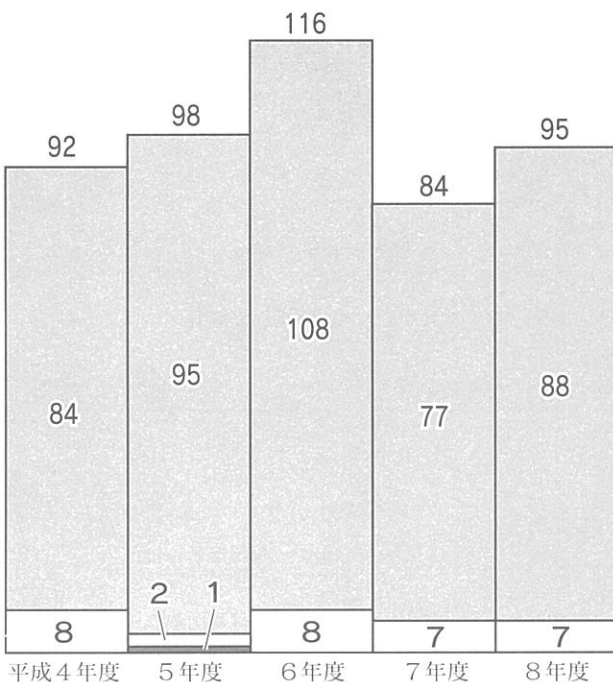
各年5月1日現在

年度	学 校 数	学 級 数	教 員 数	生 徒 数		
				男	女	計
昭和55年	1	6	19人	83人	134人	217人
60	1	6	17	100	132	232
平成2年	1	6	17	89	111	200
3	1	6	20	90	99	189
4	1	6	20	88	104	192
5	1	6	19	82	109	191
6	1	6	19	77	110	187
7	1	6	23	85	110	195
8	1	6	20	89	102	191
9	1	6	20	86	89	175

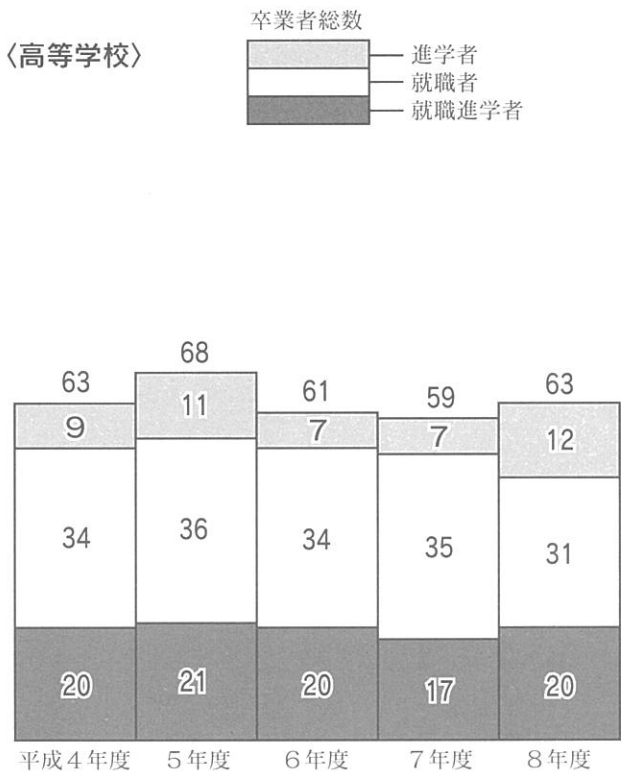
(資料：教育委員会)

■卒業後の進路別状況 (単位：人)

〈中学校〉



〈高等学校〉



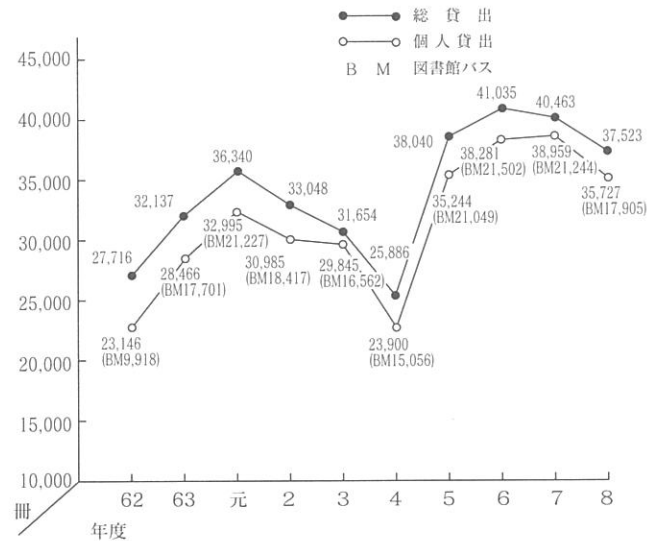
■図書室蔵書数と貸出利用状況

年度別蔵書冊数（ ）内は児童書

年度	冊数	冊	1人当り蔵書数
	20,000 25,000 30,000 35,000 40,000 45,000		
4	41,351 (16,638)		5.4
5	41,136 (17,576)		5.3
6	42,101 (18,468)		5.5
7	45,336 (19,595)		6.0
8	47,268 (20,421)		6.2

*平成5年度2,346冊除籍

年度別貸出利用状況



(資料：図書室)

■羅臼町の文化財 (平成9年4月1日現在)

【市町村指定】

名称	所在地	指定年月日
旧植別神社跡	羅臼町峯浜町	昭和48年5月1日
久右衛門の潤跡	〃 船見町	昭和48年5月1日
知床いぶき樽		平成3年10月1日

【北海道指定】

名称	所在地	指定年月日
羅臼の間歇泉	羅臼町湯の沢町6	昭和43年3月19日
羅臼のひかりごけ	羅臼町共栄町105	昭和38年12月24日

【町内で見られる国指定天然記念物】

オオワシ
オジロワシ
エゾシマフクロウ
クマゲラ
カラフトルリシジミ

(資料：教育委員会)

■社会教育・体育施設

平成9年4月1日現在

名称	所在地	施設内容
羅臼町公民館 (昭和45年開館)	栄町102番地	面積/1,813.56㎡ 設備/大ホール、研修室、図書室、実習室
羅臼町民体育館 (昭和49年開館)	栄町127番地	面積/2,107㎡ 設備/アリーナ、柔道場、トレーニング室、会議室
羅臼町民スキー場 (昭和55年開設)	礼文町32番地	面積/184,300㎡ 設備/第1リフト(414.5m)・第2リフト(526m)
羅臼町営野球場 (昭和57年開設)	幌萌町623番地2	面積/18,733㎡ 設備/バックネット、ダックアウト、スコア板、両翼91m
羅臼町営テニスコート (昭和58年開設)	幌萌町623番地2	面積/2,113㎡ 設備/全天候型ラケットコート3面
羅臼町営ゲートボール場 (昭和63年開設)	幌萌町623番地3	面積/2,385㎡ 設備/グリーンコート(3面)20m×25m
羅臼町民温水プール (昭和60年開館)	湯の沢町140番地2	面積/1,027㎡ 設備/温水熱利用給湯方式 大プール25m×13m 6コース、小プール13m×6m
羅臼町営パークゴルフ場 (平成7年開設)	幌萌町622番地4	面積/33,000㎡ 設備/4コース各9ホール 36ホール、管理棟、休憩広場

(資料：教育委員会)

道路・交通・防災

■道路整備状況

平成9年4月1日現在 (単位: km)

区 分	実 延 長	舗 装 延 長	改 良 延 長
国 道	38.5	38.5	38.5
道 道	23.8	23.8	23.8
町 道	41.8	28.9	24.8

(資料: 建設課)

■交通事故発生の推移

各年12月末現在

年 次	発生件数	死 傷 者	死 亡	
			死 亡	負 傷
昭和55年	20	29	2	27
60	26	35	1	34
平成元年	29	42	1	41
2	7	11	1	10
3	21	29	4	25
4	14	25	1	24
5	17	22	1	21
6	31	49	4	45
7	31	34	1	33
8	27	37	1	36

(資料: 町民課)

■消防職員・団員及び消防施設

平成9年4月1日現在

区 分	消 防 力
消 防 職 員	21人
消 防 団 員	142人
水槽付消防ポンプ自動車	2台
小型ポンプ付水槽車	1台
消防ポンプ自動車	2台
小型ポンプ付梯子車	1台
小型動力ポンプ積載車	4台
小 型 ポ ン プ	7台
指 令 車	1台
輸 送 車	1台
救 急 車	2台
消 火 栓	95ヶ所
貯 水 槽	21ヶ所

(資料: 消防)

■火災発生の推移

各年12月末現在

年 次	建 物			船 船	林 野	その他	計
	全 焼	半 焼	部分焼				
昭和55年	1件	2件	5件	1件	件	件	9件
60	2		3	1			6
平成元年	1		4	1		1	7
2	3	1	3	1		2	10
3	2	1	3	2		1	9
4			1				1
5		1	1	1		1	4
6							0
7		1	3	4			8
8	5	1					6

(資料: 消防)

■避難所一覧

町 名	避 難 所 名	区 分	町 名	避 難 所 名	区 分	町 名	避 難 所 名	区 分
峯浜町	植別1号線	1次	八木浜町	春松小学校	2次	市街地区	羅臼町漁業協同組合	2次
	陸志別1号線	1次		春松中学校	2次		羅臼町コミュニティセンター	2次
	陸志別5号線	1次	知昭町	知松会館	2次		羅臼神社	1次
	植別小中学校	2次	松法町	国道335 (ソスケ地区)	1次		栄町高台会館	1次・2次
	峯浜町コミュニティセンター	2次	礼文町	羅臼高校	1次・2次	湯ノ沢町	羅臼町老人福祉センター(福寿園)	1次・2次
幌萌町	幌萌町1号線と国道335交差付近	1次		礼文町南町会館	1次・2次	共栄町	しおかぜ公園	1次
	体験実習館	1次・2次		礼文町北町会館	1次・2次		共栄町会館	1次・2次
	総合運動公園	1次	市街地区	羅臼小学校	1次・2次	海岸町	町道2号線(天狗岩)	1次
春日町	春日町福祉会館	2次		羅臼保育園	1次・2次		海岸町南福祉会館	2次
	麻布町	麻布町福祉会館	2次		羅臼町公民館・体育館		1次・2次	海岸町北福祉会館
八木浜町	八木浜水源地	1次		羅臼中学校	1次・2次			飛仁帯小学校
	八木浜町福祉会館	2次		羅臼町商工会館	1次・2次	岬 町	知円別小中学校	1次・2次
							岬町コミュニティセンター	2次

(資料: 町民課)

- 1次避難所 ~ 海拔10m以上に設定 津波の場合避難所として利用する。
- 2次避難所 ~ 津波以外の避難所又は待機時に利用する。

議会・財政

■羅臼町議会議員名簿（平成9年5月8日現在）

（◎委員長 ○副委員長）

議席番号	氏名	職業	所属政党	常任委員会	その他	議席番号	氏名	職業	所属政党	常任委員長	その他
1	松原 臣	漁業	無	文教厚生		10	(欠番)				
2	村山 修一	会社社長	無	文教厚生		11	(欠番)				
3	鹿又 政義	漁業	無	産業		12	山下 崧	会社社長	無	◎総務建設	
4	佐藤 晶	漁業	無	総務建設		13	下柵棚 貢	商業	無	産業	
5	黒川 久由	漁業	無	産業		14	西東 勝司	会計事務員	無	◎総務建設 議会運営委員	
6	宮崎 深雪	無職	無	総務建設		15	川上 昭一	会社社長	無	◎文教厚生 議会運営委員	
7	菊地 利則	漁業	無	◎産業 ◎議会運営委員	◎文教厚生 ◎議会運営委員	16	阿保 重美	会社社長	無	◎産業 ◎議会運営委員	
8	川村 順吉	建具工	無	◎文教厚生 ◎議会運営委員	◎総務建設 ◎議会運営委員	17	岩原 弘多	会社社長	無	文教厚生	副議長
9	井上 章二	会社社長	無	◎総務建設 ◎議会運営委員		18	湊屋 清	会社社長	無		議長

（資料：議会事務局）

■一般会計決算状況

（単位：千円）

年度	歳入	町税		歳出	1人当り 歳出(円)
		歳入比率(%)			
平成元年	4,721,111	929,156	19.7	4,658,672	603,768
2	4,681,114	989,031	21.1	4,673,144	610,071
3	4,847,760	990,701	20.4	4,826,420	613,071
4	4,766,672	998,819	21.0	4,693,285	614,546
5	5,598,661	916,783	16.4	5,552,481	733,098
6	5,657,498	781,076	13.8	5,595,337	747,640
7	4,525,259	727,656	16.1	4,452,587	604,150

（資料：総務課）

■町税収入状況

区分	平成2年度			平成3年度			平成4年度			平成5年度			平成6年度			平成7年度		
	調定額 (千円)	収入額 (千円)	(徴収率) (%)	調定額 (千円)	収入額 (千円)	(徴収率) (%)	調定額 (千円)	収入額 (千円)	(徴収率) (%)	調定額 (千円)	収入額 (千円)	(徴収率) (%)	調定額 (千円)	収入額 (千円)	(徴収率) (%)	調定額 (千円)	収入額 (千円)	(徴収率) (%)
総額	1,143,889	989,031	86.5	1,169,823	990,701	84.7	1,174,209	998,819	85.1	1,088,360	916,783	84.2	939,453	781,076	83.1	894,453	727,658	81.4
町民税	685,851	591,536	86.2	691,078	580,847	84.0	661,956	556,080	84.0	560,169	458,771	81.9	435,810	350,047	80.3	392,712	308,758	78.6
固定資産税	384,191	323,812	84.3	405,265	336,614	83.1	444,245	374,947	84.4	459,491	389,513	84.8	434,601	362,247	83.4	434,088	351,594	81.0
軽自動車税	4,744	4,580	96.5	5,221	4,981	95.4	5,729	5,513	96.2	6,199	5,998	96.7	6,487	6,227	96.0	6,794	6,447	94.9
町たばこ消費税	62,379	62,379	100.0	61,965	61,965	100.0	56,691	56,691	100.0	55,595	55,595	100.0	56,127	56,127	100.0	55,130	55,130	100.0
特別土地保有税	0	0	-	0	0	-	0	0	-	0	0	-	0	0	-	0	0	-
入湯税	6,724	6,724	100.0	6,294	6,294	100.0	5,588	5,588	100.0	6,906	6,906	100.0	6,428	6,428	100.0	5,729	5,729	100.0
旧法による税	-	0	-	-	-	-	-	-	-	-	-	-	-	-	-	-	-	-
国保税	637,128	447,860	70.3	697,860	483,733	69.3	731,888	494,913	67.6	778,219	461,938	59.4	832,429	476,557	57.2	691,640	371,087	53.7

（資料：地方財政状況調査）

官公署・団体

官公署・団体名	所在地	電話番号	官公署・団体名	所在地	電話番号
〈官公署〉			知床国立公園羅臼ビジターセンター	湯の沢町	⑦2828
羅臼町役場	栄町	(代)⑦2111	釧路開発建設部羅臼漁港建設事業所	共栄町	⑦2016
羅臼町教育委員会	栄町	(代)⑦2111	釧路開発建設部羅臼道路改良事業所	湯の沢町	⑦2414
羅臼町公民館	栄町	⑦2004	釧路土木現業所羅臼事業所	湯の沢町	⑦2229
羅臼町民体育館	栄町	⑦2408	標津営林署羅臼担当区事務所	船見町	⑦2017
羅臼町民温水プール	湯の沢町	⑦2688	標津営林署麻布担当区事務所	麻布町	⑧2225
羅臼町給食センター	栄町	⑦2440	根室海上保安部羅臼海上保安署	船見町	⑦3999
羅臼町民スキー場	緑町	⑦3800	陸上自衛隊標津分屯地羅臼分室	礼文町	⑦2031
羅臼町老人福祉センター	湯の沢町	⑦2390	中標津警察署羅臼警察官駐在所	栄町	⑦2151
羅臼町農林漁業体験実習館	幌萌町	⑧1094	中標津警察署麻布警察官駐在所	麻布町	⑧2531
羅臼町国民健康保険病院	栄町	(代)⑦2116	羅臼郵便局	富士見町	⑦2080
羅臼町立歯科診療所	船見町	⑦2931	八木浜郵便局	八木浜町	⑧2540
羅臼町立麻布歯科診療所	麻布町	⑧2973	〈団体〉		
羅臼町葬斎場	幌萌町	⑧2409	羅臼漁業協同組合	船見町	(代)⑦2131
羅臼町ごみ焼却場	幌萌町	⑧2843	羅臼地方卸売市場	船見町	(代)⑦2146
羅臼町廃網処理施設	峯浜町	⑧3230	羅臼町商工会	船見町	(代)⑦2300
羅臼消防署	栄町	⑦2119	羅臼町農業協同組合	栄町	⑦3122
羅臼消防署麻布分遣所	麻布町	⑧2270	羅臼商業協同組合	船見町	⑦2300
羅臼小学校	本町	⑦2006	羅臼町観光協会	栄町	⑦2111
春松小学校	八木浜町	⑧2263	羅臼町社会福祉協議会	栄町	⑦3243
飛仁帯小学校	海岸町	⑨2611	〈その他〉		
植別小中学校	峯浜町	⑧3039	北海道電力羅臼営業所	栄町	⑦2202
知円別小中学校	岬町	⑨2010	阿寒バス羅臼営業所	栄町	⑦2046
羅臼中学校	栄町	⑦2049	拓銀中標津支店羅臼特別出張所	富士見町	⑦2161
春松中学校	八木浜町	⑧2261	根室信用金庫羅臼支店	富士見町	⑦2141
北海道羅臼高等学校	礼文町	⑦2481	釧路商工信用組合羅臼支店	栄町	⑦3150
環境庁知床国立公園羅臼管理員事務所	湯の沢町	⑦2402			